



COMUNE DI FORDONGIANUS
Via Francesco Coco
09083 - Fordongianus (OR)
Telefono 078360123
Info@comune.fordongianus.or.it
Protocollo.fordongianus@pec.comunas.it
C.F. 80003470954
P.I. 00085250959



COMUNE DI FORDONGIANUS

PROVINCIA ORISTANO

PIANO COMUNALE DI PROTEZIONE CIVILE

Aggiornamento 2019

PARTE NORMATIVA	ELABORATO	RELAZIONE
	6	MODELLO DI INTERVENTO ASPETTI GENERALI

DATA: 2019 SCALA: REVISIONE:

IL SINDACO	Gruppo di Lavoro:	Coordinamento
<i>Dott. Serafino Pischedda</i>	<i>Arch. Antonio Dejua Pian. Marco Tanda</i>	



COMUNE DI FORDONGIANUS
Via Francesco Coco
09083 - Fordongianus (OR)
Telefono 078360123
Info@comune.fordongianus.or.it
Protocollo.fordongianus@pec.comunas.it
C.F. 80003470954
P.I. 00085250959



Sommario

06.01 - Modello di Intervento	3
06.02 - Fasi Operative	3
06.03 - Referenti e Riferimenti	6



COMUNE DI FORDONGIANUS
Via Francesco Coco
09083 - Fordongianus (OR)
Telefono 078360123
Info@comune.fordongianus.or.it
Protocollo.fordongianus@pec.comunas.it
C.F. 80003470954
P.I. 00085250959



06.01

Modello di Intervento

Il **modello di intervento** indica le responsabilità e i compiti assegnati dal Piano di Protezione Civile Comunale, e le procedure operative per la gestione delle varie fasi dell'emergenza.

Questo è redatto in maniera schematica e separata dal resto del Piano, in modo da renderlo immediatamente consultabile in caso di necessità.

Al Modello di intervento sono allegati, per ciascun rischio, le procedure operative per la realizzazione del costante scambio di informazioni tra il sistema centrale e periferico di Protezione Civile in modo da consentire l'utilizzo razionale delle risorse con il coordinamento di tutti i centri operativi dislocati nel territorio e di tutti gli attori coinvolti nelle procedure emergenziali.

Al fine di non rendere il documento eccessivamente articolato, data la necessità di renderlo agevolmente consultabile nell'emergenza, si è preferito non allegare rappresentazioni grafiche nel testo rimandando, per la loro consultazione, alle tavole grafiche o, preferibilmente, cartografia GIS.

06.02

Fasi Operative

La **ricezione dei bollettini** di Protezione Civile è garantita da Sardegna Protezione Civile SOUP H24 che provvede a comunicarli e smistarli agli opportuni organi comunali per la determinazione delle rispettive fasi così come riportati nelle Tabelle seguenti.

Le segnalazioni alla Struttura Regionale da parte delle istituzioni, relative a rischi connessi a calamità naturali, dovranno essere comunicate al numero telefonico **349.8566008** (Direzione del Servizio Regionale Protezione Civile) o al numero telefonico **347.6500319** (Funzionario reperibile del Servizio Regionale Protezione Civile).

Per le segnalazioni dei cittadini, relative a rischi connessi a calamità naturali, è invece operativo il **numero verde 1515** del Corpo Forestale e di Vigilanza Ambientale.

L'avvio e il mantenimento dei **contatti con le strutture operative operanti sul territorio e gli enti territoriali e locali** e garantita dal **Sindaco**¹ del comune.

¹ da indicarsi a cura del Comune



COMUNE DI FORDONGIANUS
Via Francesco Coco
09083 - Fordongianus (OR)
Telefono 078360123
Info@comune.fordongianus.or.it
Protocollo.fordongianus@pec.comunas.it
C.F. 80003470954
P.I. 00085250959



FASE DI PREALLERTA

Attivata dal Sindaco al raggiungimento del relativo livello di allerta:

Azioni (del Sindaco o Delegato)

- conferma della ricezione del bollettino a Enti Competenti (Regione)
- avvia e mantiene i contatti con Regione, Prefettura-UTG, Provincia e strutture operative

FASE DI ATTENZIONE

Attivata dal Sindaco al raggiungimento del relativo livello di allerta:

Azioni (del Sindaco o Delegato)

- conferma la ricezione del bollettino a Enti Competenti (Regione)
- avvia e mantiene i contatti con Regione, Prefettura-UTG, Provincia e strutture operative
 - Attiva il **Presidio Operativo** Comunale o Intercomunale
 - Allerta il **Presidio territoriale** Comunale o Intercomunale

FASE DI PREALLARME

Attivata dal Sindaco al raggiungimento del relativo livello di allerta:

Azioni (del Sindaco o Delegato)

- attiva il **Centro Operativo Comunale/Intercomunale**
- avvia e/o mantiene i contatti con Regione, Prefettura-UTG, Provincia e strutture operative
 - attiva del piano di salvaguardia della popolazione
 - predisporre misure per l'attuazione del piano della viabilità



COMUNE DI FORDONGIANUS
Via Francesco Coco
09083 - Fordongianus (OR)
Telefono 078360123
Info@comune.fordongianus.or.it
Protocollo.fordongianus@pec.comunas.it
C.F. 80003470954
P.I. 00085250959



FASE DI ALLARME

Attivata dal Sindaco al raggiungimento del relativo livello di allerta:

Azioni (del Sindaco o suo Delegato)

- attiva il **Centro Operativo Comunale/Intercomunale**
- avvia e/o mantiene i contatti con Regione, Prefettura-UTG, Provincia e strutture operative
 - attiva il piano di salvaguardia della popolazione
 - predispone misure per l'attuazione del piano della viabilità
 - attiva il Piano della viabilità
- attiva le misure di informazione, soccorso, evacuazione e assistenza della popolazione

Le comunicazioni e i contatti tra le parti preposte avverranno tramite SMS, Telefono e con tutti gli altri mezzi di comunicazione attualmente utilizzati (PEC. E-mail etc.).

Il Sindaco può predisporre in tempo reale tutte le attivazioni operative in base al livello di allerta dato per l'evento, prima che questo possa verificarsi. Tramite il COC (Centro Operativo Comunale) il Sindaco può organizzare la prima risposta operativa di protezione civile, mantenendo un costante collegamento con gli Enti preposti al monitoraggio per l'evento atteso sul proprio territorio.

Il rientro da ciascuna fase operativa ovvero il passaggio alla fase successiva viene disposto dal Sindaco sulla base delle comunicazioni del Centro Funzionale Regionale (*se attivato*) o del Centro Funzionale di Protezione Civile Centrale, trasmesse dalla Prefettura-UTG, e/o dalla valutazione del presidio territoriale.

Nel caso in cui un fenomeno non previsto, connesso anche ad un'altra tipologia di rischio, si verifichi in maniera improvvisa con coinvolgimento della popolazione, si attiva direttamente la fase di allarme con l'esecuzione della procedura di soccorso ed evacuazione.

SISTEMA DI ALLERTAMENTO LOCALE REPERIBILITA' h 24

Per mezzo dei seguenti recapiti e riferimenti, la **Struttura Comunale/Intercomunale di Protezione Civile** garantisce:

- A)** i collegamenti telefonici, fax, e-mail con Regione e Prefettura-UTG, per la ricezione e la tempestiva presa in visione dei bollettini/avvisi di allerta.

Tabella 1 - COLLEGAMENTI E RECAPITI DELLA STRUTTURA INTERCOMUNALE DI PROTEZIONE CIVILE

COLLEGAMENTI E RECAPITI DELLE STRUTTURE COMUNALI/INTERCOMUNALI DI PROTEZIONE CIVILE			
Ente/sede	telefono cellulare	fax	email
UNIONE DEI COMUNI DEL BARIGADU Località Giolantine - 09082 Busachi OR	TELEFONO 078360123	0783-60323	info@pec.unionecomunibarigadu.it
COMUNE DI FORDONGIANUS Via Francesco Coco, 09083 Fordongianus		0783023518	info@comune.fordongianus.or.it

- B)** Il sistema di reperibilità h 24 all'interno della struttura comunale/Intercomunale (**Tabella 2**) che dovrà rispondere alle seguenti caratteristiche:

- Ridondanza dei contatti
- Possibilità per i reperibili di assumere alcune decisioni atte all'attivazione del sistema di protezione civile

- Possibilità di accedere tempestivamente al Fax a cui sono spediti i bollettini/avvisi di allertamento

Tabella 2 - SISTEMA DI REPERIBILITÀ H24

SISTEMA DI REPERIBILITÀ H24			
Referente	telefono cellulare	fax	email
COMUNE DI FORDONGIANUS SERAFINO PISCHEDDA	0783024368 3386590625	0783 60323	sindaco@comune.fordongianus.or.it
COMUNE DI FORDONGIANUS	0783 024408	0783 60323	info@comune.fordongianus.or.it
COMUNE DI FORDONGIANUS	0783 60123	0783 60323	Protocollo.fordongianus@pec.comunas.it

C) le comunicazioni con le strutture sovra comunali (*Vigili del Fuoco, Guardia di Finanza, Polizia di Stato, Capitanerie di Porto, Asl, Comuni limitrofi, ecc...*) per la reciproca comunicazione di situazioni di criticità e per le attività di monitoraggio

Tabella 3 - COMUNICAZIONI CON ALTRE STRUTTURE PUBBLICHE

COMUNICAZIONI CON ALTRE STRUTTURE PUBBLICHE				
Ente/Struttura	Referente Pro-tempore	telefono	fax	email
UTG -Prefettura				
Centralino (h24) Settore Protezione Civile	Area Protezione Civile	07832142754		
Regione Autonoma della Sardegna				
Centro Funzionale Regionale				
Sala Operativa SOUP Centralino Protezione Civile RAS Genio Civile Sassari		0706066517 0706064864 0783308716	0706066781 -- 0783308717	
Provincia di Oristano				
Reperibilità funzionario h24	----	--		----
Settore Ambiente	----	0783039403		----
Servizio Prot. Civile	----	0783039402		----
Ufficio reperibilità	---	07837931		----
Emergenze Viabilità (h24)	---	0783793207		----

COMUNICAZIONI CON ALTRE STRUTTURE PUBBLICHE				
Ente/Struttura	Referente Pro-tempore	telefono	fax	email
Città metropolitana di Cagliari				
Sala Operativa (h24)	---			
Sala Operativa (h24) (2)	---			
Emergenze Viabilità (h24)	---			
Reperibilità Amministrazione	---			
Reperibilità Amministrazione Prov. (2)	---			
Resp. Servizio Protezione Civile	----	0704092299		----
Provincia di Sassari				
Protezione Civile	----	0792069691 0792069471 0792069492 0792069671	0792069418	protezionecivile@provincia.sassari.it
ANAS				
Unità Operativa di Emergenza Centralino		07052971	0705297268	
Vigili del fuoco				
Numero Emergenze		115		
Sala Operativa OR (h24)		0783375011		
Sala Operativa Ghilarza(h24)		075852797		comando.oristano@vigilfuoco.it
Corpo Forestale Regionale				
Numero Emergenze		1515		
Corpo Forestale di OR		0783310305		
Settore antincendio e Prot.Civile OR		0783308510		cfva.sforistano@regione.sardegna.it

COMUNICAZIONI CON ALTRE STRUTTURE PUBBLICHE				
Ente/Struttura	Referente Pro-tempore	telefono	fax	email
Stazione forestale Ghilarza Stazione forestale Samugheo		0785/53100 0783/649118		cfva.sfghilarza@regione.sardegna.it cfva.sfsamugheo@regione.sardegna.it
Carabinieri				
Numero Emergenze Caserma di Fordongianus Comando di Samugheo Caserma di Paulilatino Caserma di Busachi Caserma di Ghilarza		112 0783-60101 0783-64022 0785-55622 0783-62550 0785-561100		
Polizia di stato				
CENTRALE OPERATIVA Questura di Oristano		113 078321421		gab.quest.or@pecps.poliziadistato.it
Guardia di Finanza				
Numero emergenze Comando Provinciale di Oristano		117 0783/72360	078370470	
Azienda Sanitaria Locale 1 - Oristano				
Servizio Emergenza Direzione Sanitaria Ghilarza Ospedale G.P. Delogu Direzione Sanitaria Oristano Ospedale OR – Pronto Soccorso Guardia Medica Fordongianus Guardia Medica Samugheo Guardia Medica Ardauli	118 - - - - - - -	0785 560268 - 0783 317355 0783 320101 - 0783 60193 0783 64218	- - - - - -	

COMUNICAZIONI CON ALTRE STRUTTURE PUBBLICHE				
Ente/Struttura	Referente Pro-tempore	telefono	fax	email
		0783 651339		
Polizia Municipale				
Polizia Municipale Fordongianus		0783 024408	0783 60323	info@comune.fordongianus.or.it
Polizia Municipale Ghilarza		0785 5610	0785 561069	
Polizia Locale Samugheo		0783 – 64023/64256	0783 64697	protocollo@pec.comune.samugheo.or.it
Polizia Municipale Busachi		0783 62010/62274	0783 62433	vigilanza@comune.busachi.or.it
Polizia Municipale Allai		0783 6813	0783 609001	protocollo@pec.comuneallai.gov.it
Enti Comunali				
Comune di Fordongiaus		0783 60123	0783 60323	protocollo.fordongianus@pec.comunas.it
Comune di Samugheo		0783 64023	-	protocollo@pec.comune.samugheo.or.it
Comune di Neoneli		0783 67747	0783 67764	protocollo@pec.comune.or.it
Comune di Busachi		0783 62010	0783 62433	protocollo@comune.busachi.or.it
Comune di Ula Tirso		0783 61000	0783 61207	info@comune.ulatirso.or.it
Comune di Allai		0783 6813	0783 609001	protocollo@pec.comuneallai.gov.it
Comune di Villanova Truschedu		0783 607603	-	protocollo@pec.comune.villanovatruschedu.or.it
Comune di Ghilarza		0785 5610	0785 561069	info@comune.ghilarza.or.it
Comune di Paulilatino		0785 55623	-	protocollo@pec.comune.paulilatino.or.it
Enti Comunali				
Comune di Ruinas		0783 459023/459290	0783 459291	protocollo.ruinas@legalmail.it
Comune di Siamanna		0783 449000	0783 449381	info@comune.siamanna.or.it

COMUNICAZIONI CON ALTRE STRUTTURE PUBBLICHE				
Ente/Struttura	Referente Pro-tempore	telefono	fax	email
Comune di Villaurbana		0783 44104	-	protocollo@pec.comune.villaurbana.or.it
Comune di Ollastra		0783 409000	0783 409315	info@comune.ollastra.or.it
Comune di Solarussa		0783 3782	0783 374706	protocollo@comune.solarussa.or.it
Comune di Tramatza		0783 508001	0783 508030	protocollo@comune.tramatza.or.it
Comune di Tadasuni		0785 50047	0785 50176	info@comune.tadasuni.or.it
Comune di Abbasanta		0785 5616	0785 561650	info@comune.abbasanta.or.it

STRUTTURA DI COORDINAMENTO LOCALE

La Struttura di Coordinamento Comunale e Intercomunale è costituita da un numero un numero minimo di responsabili comunali, Sindaco compreso, che dovranno costituire, secondo i livelli di allerta e fasi descritti nel manuale operativo:

- il Presidio Territoriale;
- il Presidio Operativo;
- Centro Operativo Comunale.

A) Attivazione del Presidio Territoriale

È previsto un sistema di vigilanza sul territorio per garantire le attività di ricognizione e di sopralluogo delle aree esposte a rischio, soprattutto molto elevato, in grado di comunicare in tempo reale le eventuali criticità per consentire l'adozione delle conseguenti misure di salvaguardia.

Il Presidio Territoriale può essere composto da squadre miste, personale dei propri uffici tecnici, del volontariato locale ed eventualmente delle diverse strutture operative presenti sul territorio laddove disciplinato tramite accordi e protocolli d'intesa ai sensi della normativa vigente, per il controllo dei punti critici, delle aree soggette a rischio, dell'agibilità delle vie di fuga e della funzionalità delle aree di emergenza.

Tabella 4- PRESIDIO TERRITORIALE

PRESIDIO TERRITORIALE			
Composizione del presidio Territoriale <i>(nominativi e struttura di appartenenza)</i>	Compiti e funzioni	telefono	mezzi
COMUNE DI FORDONGIANUS			
COMANDO POLIZIA MUNICIPALE	Monitoraggio/Gestione Viabilità	0783024408	AUTOVETTURA
COMPAGNIA BARRACELLARE	Monitoraggio Aree di Emergenza	0783 023183	AUTOCARRO/PALA GOMMATA
ASSOCIAZIONI VOLONTARIATO	Assistenza alla popolazione		
AVIS	Assistenza Sanitaria		
CENTRO VOLONTARIATO CITTADINO	Allarme Assistenza Sociale		
DOTT PIGA GIOVANNA	Assistenza Sanitaria	0783 60380	AUTOVETTURA PERSONALE
SERAFINO PISCHEDDA	Monitoraggio	0783024368	AUTOVETTURA PERSONALE

I dati delle tabelle dovranno essere sempre aggiornati e gli eventuali cambiamenti dovranno essere comunicati alle strutture del Sistema di Comando e Controllo.

B) Attivazione del Presidio Operativo

Il Sindaco si avvale, già a partire dalle prime fasi di allertamento, di un Presidio Operativo organizzato nell'ambito della stessa struttura comunale composto dal Referente della Funzione Tecnica di Valutazione e Pianificazione che fornisca al Sindaco le informazioni necessari e in merito all'evolversi dell'evento in atto o previsto e mantenga i contatti con le diverse amministrazioni ed enti interessati.

Il presidio operativo :

- garantisce il rapporto costante con Regione, Provincia e Prefettura-UTG
- attiva la funzione tecnica di valutazione e pianificazione
- è dotato di un fax, un telefono e un computer

Tabella 5 – REFERENTI DEL PRESIDIO OPERATIVO

Nominativo Referente P.O.	Sede	telefono	Fax	email
RESP. AREA TECNICA SERAFINO PISCHEDDA	COMUNE DI FORDONGIANUS	0783024517	0783 60323	tecnicollpp@comune.fordongianus.or.it

C) Attivazione del Centro Operativo Comunale (COC) e Intercomunale (COI)

Il Centro operativo Comunale COC, con reperibilità in **h24**, si attiva attraverso la convocazione delle diverse funzioni di supporto, accorpate in tre macrofunzioni, e rispetta i criteri di seguito riportati:

- organizzato per funzioni di supporto.
- ubicazione esterna alle aree a rischio con sede preferibilmente alternativa al Municipio.

- Assetto del Centro:
 - o sala operativa con le postazioni delle funzioni di supporto;
 - o postazione radio;
 - o sala riunioni per gli incontri necessari al coordinamento;
- Segreteria per il raccordo tra le funzioni di supporto, attività amministrativa, protocollo.

La copertura h24 sarà garantita dalla turnazione della reperibilità tra le tre figure incaricate dal Sindaco per le funzioni di supporto

Il Centro Operativo Intercomunale COI, con reperibilità h24, si attiva attraverso la convocazione delle funzioni di supporto, in caso di eventi emergenziali con estensione sovracomunale o di gravità molto elevata tali da non poter essere gestiti dal singolo COC. Il COI rispetta i medesimi criteri sopra riportati per il COC. Il COI è organizzato in 9 Funzioni di Supporto il cui personale è individuato tra i funzionari dei COC delle amministrazioni aderenti alla Comunità Montana.

Al fine di garantire la costante copertura del servizio C.O.I. sono individuate tre persone per ciascuna funzione di supporto. Il numero complessivo sarà pertanto pari a 27 addetti, in ragione di 3 per ciascun Comune corrispondenti alle 3 figure di supporto di ciascun COC. La copertura h24 del servizio C.O.I. è garantita dalla reperibilità h24 dei singoli COC organizzate in turnazioni settimanali. In questo modo sarà sempre garantita la presenza nel COI di almeno un addetto per ciascun comune.

Tabella 6 – CENTRO OPERATIVO COMUNALE

COMUNE DI FORDONGIANUS				
Centro Operativo Comunale				
MACRO Funzioni di Supporto	Referente	Telefono	Fax	email
AREA TECNICA/COORDINAMENTO	SERAFINO PISCHEDDA	0783024517	0783 60323	tecnicollpp@comune.fordongianus.or.it
<ul style="list-style-type: none"> - valutazione e pianificazione - materiali e mezzi - servizi essenziali 				

AREA ASSISTENZA - volontariato - sanità, assist. sociale e veterinaria - assistenza alla popolazione				
AREA COMUNICAZIONI E VIABILITÀ - strutture operative locali e viabilità - telecomunicazioni				

I dati delle tabelle dovranno essere sempre aggiornati e gli eventuali cambiamenti dovranno essere comunicati alle strutture del Sistema di Comando e Controllo.

CENSIMENTO DELLE RISORSE

Questa parte del piano di protezione civile contiene delle schede di facile consultazione ed utilizzo al fine di ottimizzare l'impiego e l'utilizzo di ogni genere di risorsa utile in caso di un eventuale soccorso alla popolazione.

A) CENSIMENTO STRUTTURE SANITARIE COMUNALI E LIMITROFE

Tabella 7 - STRUTTURE SANITARIE NEL COMUNE E NEI TERRITORI LIMITROFI

STRUTTURE SANITARIE NELLA COMUNITA' E NEI TERRITORI LIMITROFI					
Tipologia e Sede	Indirizzo	ricettività posti letto	Referente/Denomina zione	Tele fono	Fax/mail
Presidio Ospedaliero Ghilarza	Viale Antonio M. Carta	32 Chirurgia 28 Medicina Generale 15 Ginecologia		0785 560200	

STRUTTURE SANITARIE NELLA COMUNITA' E NEI TERRITORI LIMITROFI					
Tipologia e Sede	Indirizzo	ricettività posti letto	Referente/Denomina zione	Tele fono	Fax/mail
		11 Psichiatria			
Presidio Ospedaliero Oristano	Via Rockefeller	34 Chirurgia 53 Medicina Generale 28 Ortopedia 32 Ginecologia 15 Pediatria 13 Psichiatria 4 Terapia Intensiva 8 Unità Coronarica 4 Neonatologia		0783 3171	
Poliambulatorio Samugheo	Via Della Pace 1			078364218	
Guardia Medica Fordongianus	Vico Traiano			0783 60193	
Guardia Medica Ardauli	Via Nuoro 1			0783 651339	
Guardia Medica Simaxis	Via Brancaleone Doria 4			0783 405201	

STRUTTURE SANITARIE NELLA COMUNITA' E NEI TERRITORI LIMITROFI					
Tipologia e Sede	Indirizzo	ricettività posti letto	Referente/Denomina zione	Tele fono	Fax/mail
Guardia Medica di Solarussa	Via Giuseppe Garibaldi 4			0783 374046	
Guardia Medica di Villaurbana	Via Don Minzoni 1			0783 4401	
<p>ASSL - Nuoro</p> <p>Presidio Ospedaliero Nuoro</p> <p>Ospedale San Francesco</p>	Via Mannironi	<p>25 Chirurgia G.</p> <p>5 Chirurgia V.</p> <p>8 Ematologia</p> <p>31 Geriatria</p> <p>11 Malattie Infettive</p> <p>34 Medicina Generale</p> <p>14 Neurochirurgia</p> <p>32 Neurologia</p> <p>13 Oculistica</p> <p>25 Ortopedia</p> <p>34 Ginecologia</p> <p>14 Otorinolaringoiatria</p> <p>28 Pediatria</p> <p>11 Psichiatria</p> <p>14 Urologia</p> <p>10 terapia Intensiva</p> <p>11 Unità Coronarica</p> <p>12 Dermatologia</p> <p>8 Emodialisi</p>		0784 240237	

STRUTTURE SANITARIE NELLA COMUNITA' E NEI TERRITORI LIMITROFI					
Tipologia e Sede	Indirizzo	ricettività posti letto	Referente/Denomina zione	Tele fono	Fax/mail
ASSL – Nuoro Ospedale Zonchello	Piazza Sardegna 1	39 Pneumologia		0784 240522	
ASSL – Nuoro Poliambulatorio Macomer	Località Nuraghe Ruiu			0785 222300	0785 72727
Clinica Veterinaria Oristano	Via Cagliari 313		Clinica Veterinaria Duemari	0783 70123	
Farmacia Fordongianus	Via Ipsitani 54		Dott.ssa Carla Selis	0783 607002	
Farmacia Busachi	Via Brigata Sassari 215		Dott. Pasquale Sechi e Figli	0783 62124	
Farmacia Allai	Via Parrocchia 31		Dott. Gallus	0783 609033	
Farmacia Samugheo	Via Garibaldi 24		Frongia E.C.	0783 64062	
Farmacia Ghilarza	Corso Umberto 150		San Palmerio	0785 54094	

STRUTTURE SANITARIE NELLA COMUNITA' E NEI TERRITORI LIMITROFI					
Tipologia e Sede	Indirizzo	ricettività posti letto	Referente/Denomina zione	Tele fono	Fax/mail
Farmacia Paulilatino	Via Mariano 1		Santona Valerio	0785 55532	

B) ATTREZZATURE COMUNALI O CONTROLLATE**Tabella 8- MATERIALI DI PROPRIETÀ DELL'AMMINISTRAZIONE**

(istruzioni per compilazione: utilizzare i codici e le descrizioni di cui al relativo Capitolo della Relazione sul Piano)

MATERIALI DI PROPRIETÀ DELLE AMMINISTRAZIONI FACENTI PARTE DELLA COMUNITA'					
Società/Ente	Tipologia Materiali	Specializzazione Materiali	Tipo	Telefono / Fax	Referente
COMUNE DI FORDONGIANUS					
COMUNE DI FORDONGIANUS	D2	PERSONAL COMPUTER	1		SINDACO
COMUNE DI FORDONGIANUS	D2	PERSONAL COMPUTER DA UFFICIO	2		SINDACO
COMUNE DI FORDONGIANUS	D4	FOTOCOPIATRICI	1		SINDACO

Tabella 9 - MEZZI DI PROPRIETÀ DELL'AMMINISTRAZIONE

MEZZI DI PROPRIETÀ DELLE AMMINISTRAZIONI FACENTI PARTE DELLA COMUNITA'					
Società/Ente	Tipologia Mezzi	Specializzazione Mezzi	Tipo	Telefono / Fax	Referente
COMUNE DI FORDONGIANUS					
COMUNE DI FORDONGIANUS	A4	AUTOCARRO CABINATO	2		
COMUNE DI FORDONGIANUS	A7	AUTOVETTURE	4		
COMUNE DI FORDONGINUS/UNIONE DEI COMUNI	B1	PALA MECCANICA GOMMATA	3		
COMUNE DI FORDONGIANUS	A8	FUORISTRADA	1		
COMUNE DI FORDONGIANUS	A7	PULMINO	3		
COMUNE DI FORDONGIANUS	A7	PULMINO	3		

Inoltre i Comuni sono dotati di picchi, pale, rastrelli, mazze, roncole, tronchesi, manichette da Ø 45 e Ø 70, transenne (~ 120) da mt. 2, estintori a schiuma ed a polvere.

C) VOLONTARIATO E PROFESSIONALITÀ

Tabella 10 - VOLONTARIATO E PROFESSIONALITÀ NEL TERRITORIO

VOLONTARIATO E PROFESSIONALITÀ NEL TERRITORIO							
Associazione	risorse umane e professionalità	Numero risorse umane	Tipologia Mezzi	Specializzazione Mezzi	N°	Telefono - Fax	Referente
COMUNE DI FORDONGIANUS							
COMPAGNIA BARRANCELLARE	ADDETTI ALLA PREVENZIONE E SPEGNIMENTO						
AVIS	ASSISTENZA SOCIALE						
DOTT.SSA PIGA GIOVANNA	MEDICO DI BASE	1					
ASSOCIAZIONI VARIE VOLONTARIATO	ASSISTENZA SOCIALE						

D) ENTI GESTORI DEI SERVIZI ESSENZIALI

Al fine di garantire la piena operatività dei soccorritori e la funzionalità delle aree di emergenza bisogna ridurre al minimo i disagi per la popolazione e stabilire le modalità più rapide ed efficaci per provvedere alla verifica e alla messa in sicurezza delle reti erogatrici dei servizi essenziali e al successivo ripristino mantenendo uno stretto raccordo con le aziende e società erogatrici dei servizi.

Tabella 11 - ENTI GESTORI DEI SERVIZI ESSENZIALI

ENTI GESTORI DEI SERVIZI ESSENZIALI				
Aziende / Società	Referente	telefono	fax	email
ENEL	Servizio Clienti	800 900800		
TELECOM	Numero Verde Pericolo Pali	800 415042		
ABBANOVA – Distretto Oristano	Numero Verde	800 062692 848 800974 800 022040		

ENTI GESTORI DEI SERVIZI ESSENZIALI				
Aziende / Società	Referente	telefono	fax	email

E) ALTRE STRUTTURE SUL TERRITORIO

Capire se sul territorio ci sono altre strutture o aziende che in caso di emergenza possono offrire un contributo in termini di uomini mezzi e fornitura di servizi, può essere un valore aggiunto. Sotto questo punto di vista vanno stimolati gli accordi e/o convenzioni che possono essere attivati in caso di necessità.

Tabella 12 - STRUTTURE O AZIENDE NEL TERRITORIO

STRUTTURE O AZIENDE NEL TERRITORIO					
Aziende / Società	Convenzione (SI / NO)	Risorse disponibili	N°	Referente	Telefono Fax Mail
COMUNE DI FORDONGIANUS					
	NO				
	NO				

STRUTTURE O AZIENDE NEL TERRITORIO					
Aziende / Società	Convenzione (SI / NO)	Risorse disponibili	N°	Referente	Telefono Fax Mail

F) AREE A RISCHIO SPECIFICO - AREE DI STOCCAGGIO E DISTRIBUZIONE: MATERIALI INFIAMMABILI

Tabella 13 - AREE A RISCHIO SPECIFICO – MATERIALI COMBUSTIBILI O INFIAMMABILI

AREE A RISCHIO SPECIFICO – MATERIALI COMBUSTIBILI O INFIAMMABILI					
N° progressivo <i>(riportato in cartografia)</i>	Tipologia <i>(depositi bombole gas, prod. petroliferi,)</i>	Ente responsabile	Referente	Telefono (referente)	Fax/e-mail (referente)
COMUNE DI FORDONGIANUS					
	DISTRIBUTORE CARBURANTI	TAMOIL DI FLORE FABIANO	FLORE FABIANO	0783 605018	
	DEPOSITO R DISTRIBUTORE BOMBOLE GAS	MANCA VIA ROMANA			

AREE DI PROTEZIONE CIVILE

Per ciò che concerne le aree di protezione civile è stato necessario individuare, dove non già state censite, le aree di protezione civile distinguendole in aree di attesa, aree di accoglienza ed aree di ammassamento soccorsi.

AREE DI ATTESA DELLA POPOLAZIONE

Sono quei siti individuati dal piano come zone sicure che la popolazione può raggiungere in caso di allarme, seguendo le vie di fuga preventivamente individuate e segnalate; sono i luoghi di prima accoglienza per la popolazione immediatamente dopo l'evento calamitoso o successivamente alla segnalazione della fase di preallarme. In tali aree la popolazione riceverà le prime informazioni sull'evento e i primi generi di conforto in attesa di essere sistemata in strutture di accoglienza adeguate. I requisiti per l'individuazione:

- posizionamento delle aree in zone sicure.
- facilità di raggiungimento attraverso percorsi sicuri Si possono utilizzare piazze, slarghi, parcheggi, spazi pubblici o privati ritenuti idonei.
- Nelle aree di Attesa vale il rapporto 1 mq/ab.

Sono segnalati in verde sulla cartografia e indicati con segnaletica adeguata sul territorio.

Tabella 14 - AREE DI ATTESA

AREE DI ATTESA			
Numero identificativo	Area di attesa	Ubicazione	Ricettività max (mq Area)
COMUNE DI FORDONGIANUS			
01	AREA Elementari	Campetto Scuole Elementari Via Francesco Coco	1190,73
02	AREA Parcheggio	Via Giovanni Fadda	2937,07
03	AREA Ex Medie	Campetto Ex Scuole Medie Via Tirso	1560,6
04	AREA Fontana	Piazza Via Ipsitani	422
05	AREA Chiesa	Piazzale tra Chiesa E Comune Via Francesco Coco	471,35

AREE/STRUTTURE DI ACCOGLIENZA DELLA POPOLAZIONE e AREE DI AMMASSAMENTO SOCCORSI

Sono quei spazi aperti nei quali poter allestire tende o moduli abitativi per ospitare gli eventuali senza tetto. Per facilitare e velocizzare le operazioni in emergenza è utile che tali aree risultino già urbanizzate, ossia dispongano già degli allacci alle reti e ai servizi essenziali (possono essere utilizzate anche strutture pubbliche esistenti). I luoghi in grado di accogliere e dare assistenza alla popolazione allontanata dalle proprie abitazioni si dividono quindi in diverse tipologie:

- strutture esistenti idonee ad accogliere la popolazione (alberghi, scuole ecc.).
- tendopoli.
- insediamenti abitativi di emergenza (cassette prefabbricate).

I requisiti per l'individuazione

- numero di persone potenzialmente a rischio.
- posizionamento in zone sicure.
- vicinanza ad una viabilità principale ed ai servizi essenziali (acqua, luce, e smaltimento acque reflue).
- Nelle Aree di Accoglienza vale il rapporto 10-15 mq/ab.

Tabella 15- AREE DI ACCOGLIENZA

AREE DI ACCOGLIENZA						
Numero id.	Area/Struttura di accoglienza	Ubicazione	Dimensioni	Possibilità (n° max) ricovero persone diversamente abili	Referente	telefono
COMUNE DI FORDONGIANUS						
01	Campo Sportivo	Campo Sportivo	6329,77 mq			

AREE DI ACCOGLIENZA						
Numero id.	Area/Struttura di accoglienza	Ubicazione	Dimensioni	Possibilità (n° max) ricovero persone diversamente abili	Referente	telefono
02	Ex Scuole Medie	Edificio Scuole Medie Via Tirso	470,46 mq			
03	Scuole Elementari	Edificio Scuole Elementari Via Pietro Pippia	1024, 41 mq			
04	Edificio Scuola Materna	Edificio Scuola Materna Via Rosa Sanna	386,68 mq			
05	Campetti Campo sportivo	Campetti Adiacenti al Campo Sportivo Diramazione SS388	2342,45 mq			

Tabella 16 - AREE DI AMMASSAMENTO DEI SOCCORSI

AREE DI AMMASSAMENTO DEI SOCCORSI			
Numero identificativo	Area di ammassamento soccorsi	Ubicazione	Ricettività
COMUNE DI FORDONGIANUS			
01	AREA CAMPO SPORTIVO	Campo Sportivo Diramazione SS388	7701,17 mq
02	AREA CAMPETTI SARDEGNA GRAND HOTEL TERME	Sardegna Grand Hotel Terme Diramazione SP23	1572,00 mq
03	AREA PARCHEGGI SAARDEGNA GRAND HOTEL TERME	Sardegna Grand Hotel Terme Diramazione SP23	3734,26 mq

VIABILITÀ DI EMERGENZA, PIANO DEL TRAFFICO

Per l'attuazione dell'evacuazione si è realizzato un piano del traffico che evidenzia su opportuna cartografia :

- le aree a rischio
- la viabilità alternativa
- le vie di fuga con le direzioni di deflusso,
- i cancelli
- le aree di emergenza.

Di seguito è riportato l'elenco dei cancelli presenti sulle vie fuga individuate.

Tabella 17 - ELENCO DEI CANCELLI LUNGO LE VIA DI FUGA

ELENCO DEI CANCELLI LUNGO LE VIA DI FUGA				
Cancello n. <i>(n° id. in cartografia)</i>	Ubicazione	Referente cancello	Telefono/cellulare	Fax/e-mail

I dati delle tabelle dovranno essere sempre aggiornati e gli eventuali cambiamenti dovranno essere comunicati alle strutture del Sistema di Comando e Controllo.

Si sono individuate le possibili criticità del sistema viario per valutare le azioni immediate di ripristino in caso di interruzione o danneggiamento.

Risulta comunque necessario individuare gli Enti e le ditte private di pronto intervento che possano supportare l'attività di verifica e di ripristino.

Tabella 18 - PRONTO INTERVENTO VIABILITÀ

PRONTO INTERVENTO VIABILITÀ				
Aziende / Società	Referente	telefono	fax	email
POLIZIA STRADALE		113		

CARABINIERE		112		
-------------	--	-----	--	--

I dati delle tabelle dovranno essere sempre aggiornati e gli eventuali cambiamenti dovranno essere comunicati alle strutture del Sistema di Comando e Controllo.

STRUTTURE e AREE A RISCHIO INCENDI DI INTERFACCIA

E' di fondamentale importanza censire le strutture che per la loro tipologia o posizione geografica nel territorio comunale devono essere sottoposte inevitabilmente ad una maggiore attenzione in caso di rischio.

Tabella 19 - STRUTTURE E AREE A RISCHIO INCENDI DI INTERFACCIA

STRUTTURE E AREE A RISCHIO INCENDI DI INTERFACCIA				
Id mappa	Strutture e/o edifici (case di cura, scuole, Hotel,ecc...)	Luogo	Viabilità per raggiungerla	Vie di fuga
COMUNE DI FORDONGIANUS				
	DISTRIBUTORE TAMOIL	VIA TERME	VIA IPSITANI	VIA IPSITANI
	SCUOLA MATERNA	VIA ROSA SANNA	VIA TRAIANO	VIA FRANCESCO COCO
	GUARDIA MEDICA	VICOLO TRAIANO	VIA TRAIANO	VIA TRAIANO – VIA FRANCESCO COCO
	RISTORANTE IL NAVIGLIO	VIA IPSITANI	VIA IPSITANI	VIA IPSITANI
	UFFICIO POSTALE	VIA IPSITANI	VIA IPSITANI	VIA IPSITANI

STRUTTURE E AREE A RISCHIO INCENDI DI INTERFACCIA					
Id mappa	Strutture e/o edifici (case di cura, scuole, Hotel, ecc...)	Luogo		Viabilità per raggiungerla	Vie di fuga
	STAZIONE DEI CARABINIERI	VIA GIOVANNI FADDA		VIA UMBERTO	VIA ROMANA
	EX SCUOLA MEDIA	VIA TIRSO		VIA RISORGIMENTO	VIA ROMANA
	AREA ATTREZZATA SOSTA CAMPER	LOCALITA' IS BANGIUS		VIA GIOACCHINO ROSSINI	VIA ROMANA

E' necessario, ai fini della salvaguardia della popolazione presente nelle strutture delle aree a rischio, pianificare le modalità e la strategia di evacuazione delle stesse persone.

Tabella 20 - TABELLA ESPOSTI RISCHIO INCENDI DI INTERFACCIA

TABELLA ESPOSTI RISCHIO INCENDI DI INTERFACCIA								
Id	Strutture e/o edifici (case di cura, scuole, Hotel, ecc...)	Codice cartografico (codici tab.1)		Persone presenti	Persone non autosufficienti	Modalità di trasporto	Operatori individuati	Area di attesa o struttura di ricovero
		Funz. d'uso	cd. Tipologia					
COMUNE DI FORDONGIANUS								
	GUARDIA MEDICA	2	16	Num. variabile		Pedonale		Piazzale Chiesa
	AREA ATTREZZATA SOSTA CAMPER	3	99	Num. Variabile		Pedonale e Veicoli privati		Ex Scuola Media

Sarà cura della **Funzione assistenza alla popolazione** avvalendosi dei dati in possesso del referente della **Funzione Sanità** predisporre al più presto ed aggiornare periodicamente (con cadenza almeno annuale) l'elenco delle persone non autosufficienti e delle presenze nelle aree a rischio.

L' aree a rischio è una area nella quale sono presenti sia gli edifici pubblici già censiti nella *Tabella Esposti* sia gli edifici privati presenti nella fascia di interfaccia (riferita ai 50 mt)

STRUTTURE e AREE A RISCHIO IDRAULICO E IDROGEOLOGICO

E' di fondamentale importanza censire le strutture che per la loro tipologia o posizione geografica nel territorio comunale devono essere sottoposte inevitabilmente ad una maggiore attenzione in caso di rischio.

Le strutture selezionate sono quelle maggiormente esposte al rischio, riferite allo scenario meno impattante, ossia gli scarichi della diga di Pranu Antoni.

Tabella 21 - STRUTTURE E AREE A RISCHIO IDRAULICO E IDROGEOLOGICO

STRUTTURE E AREE A RISCHIO IDRAULICO E IDROGEOLOGICO (SCENARIO DI RISCHIO MEDIO E ALTO)				
Id mappa	Strutture e/o edifici (case di cura, scuole, Hotel,ecc...)	Luogo	Viabilità per raggiungerla	Vie di fuga
COMUNE DI FORDONGIANUS				
	AREA ATTREZZATA CAMPEGGIO	LOCALITA' IS BANGIUS	VIA GIOACCHINO ROSSINI	VIA ROMANA
	BAGNI TERMALI	LOCALITA' IS BANGIUS	VIA ROSA SANNA	VIA GRAZIA DELEDDA
	TERME ROMANE	LOCALITA' IS BANGIUS	VIA ROSA SANNA	VIA GRAZIA DELEDDA

E' necessario, ai fini della salvaguardia della popolazione presente nelle strutture delle aree a rischio, pianificare le modalità e la strategia di evacuazione delle stesse persone.

Tabella 22 - TABELLA ESPOSTI RISCHIO IDRAULICO E IDROGEOLOGICO

TABELLA ESPOSTI RISCHIO IDRAULICO E IDROGEOLOGICO								
Id	Strutture e/o edifici (case di cura, scuole, Hotel, ecc...)	Codice cartografico (codici tab.1)		Persone presenti	Persone non autosufficienti	Modalità di trasporto	Operatori individuati	Area di attesa o struttura di ricovero
		Funz. d'uso	cd. Tipologia					
COMUNE DI FORDONGIANUS								
	AREA ATTREZZATA CAMPEGGIO	3	99	Num. Variabile		Pedonale		Ex Scuole Medie
	BAGNI TERMALI	3	99	Max 6 persone		Pedonale		Scuola Elementare

Sarà cura della Funzione assistenza alla popolazione avvalendosi dei dati in possesso del referente della Funzione Sanità predisporre al più presto ed aggiornare periodicamente (con cadenza almeno annuale) l'elenco delle persone non autosufficienti e delle presenze nelle aree a rischio.

L' aree a rischio è una area nella quale sono presenti sia gli edifici pubblici già censiti nella *Tabella Esposti* sia gli edifici privati presenti nella fascia di interfaccia (riferita ai 50 mt).

ESPOSTI NON AUTOSUFFICIENTI

Tabella 23 - TABELLA NON AUTOSUFFICIENTI

TABELLA NON AUTOSUFFICIENTI				
Numero Id	Ubicazione (indirizzo)	Stima popolazione residente	Dettaglio abitazione (indirizzo)	Persone non autosufficienti
* Per tutela della privacy i nominativi dei non autosufficienti sono stati inseriti in un apposito elenco depositato presso la sede del COC/COI facente parte integrante e sostanziale del presente documento				
COMUNE DI FORDONGIANUS				

I dati delle tabelle dovranno essere sempre aggiornati e gli eventuali cambiamenti dovranno essere comunicati alle strutture del Sistema di Comando e Controllo.

SISTEMI DI ALLARME

Per garantire l'immediata attivazione dell'allarme verso la popolazione in caso di pericolo e dell'avvio della procedura di evacuazione ci si può dotare di dispositivi locali di allarme (bando pubblico, sirene, altoparlanti montati su autovetture, altri sistemi acustici) o comunicare per via telefonica e/o porta a porta, mediante il Volontariato, la Polizia Municipale, in coordinamento con le altre Forze dell'Ordine ed i Vigili del fuoco.

Tabella 24 - SISTEMI DI ALLARME








SISTEMI DI ALLARME			
Ente o Associazione	Referente	telefono	modalità di allertamento alla popolazione
COMUNE DI FORDONGIANUS			
Polizia Municipale	Comandante polizia Locale		Altoparlanti Autovetture e Porta a Porta
Associazioni di Volontariato Tutte	I Presidenti		Porta a porta

I dati delle tabelle dovranno essere sempre aggiornati e gli eventuali cambiamenti dovranno essere comunicati alle strutture del Sistema di Comando e Controllo.



CARTA DEL MODELLO DI INTERVENTO PER LA PROTEZIONE CIVILE

Il modello di intervento è corredato di una cartografia tematica specifica redatta inserendo nella carta delle aree a rischio R3 e R4 i seguenti elementi fondamentali:

- ubicazione del C.O.C. 
- rappresentazione delle zone in cui è stata suddivisa l'area a rischio
- ubicazione delle aree di emergenza (aree di attesa   , centri di accoglienza   ,
aree di ammassamento soccorritori e risorse  )
- indicazione dei parcheggi temporanei
- indicazione delle vie di fuga (percorsi più idonei per raggiungere le aree di attesa; in verde)
- indicazione dei percorsi dalle aree di attesa ai centri di accoglienza (in rosso)
- indicazione dei cancelli
- indicazione degli edifici strategici (caserme, ospedali e presidi di protezione civile)
- indicazione dei Posti Medici Avanzati.

Fordongianus, 2019

Il Tecnico Incaricato:

Arch. Antonio Dejua: _____